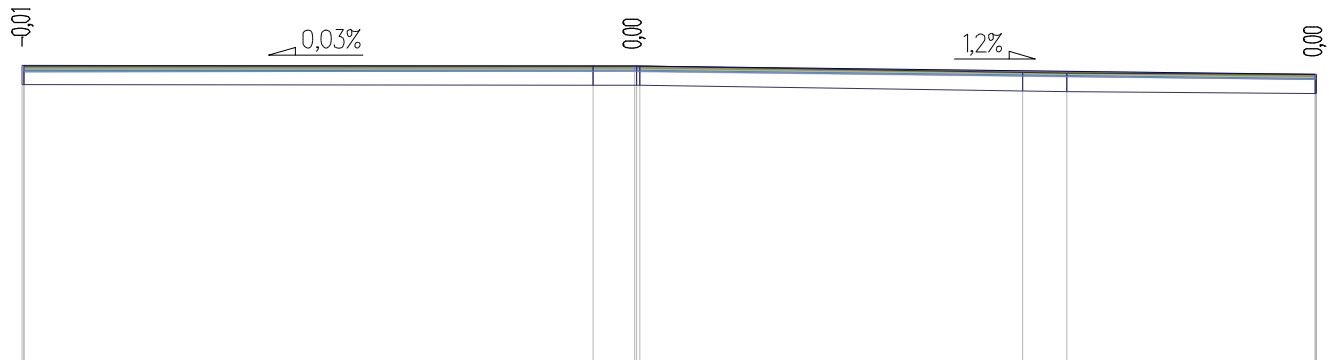
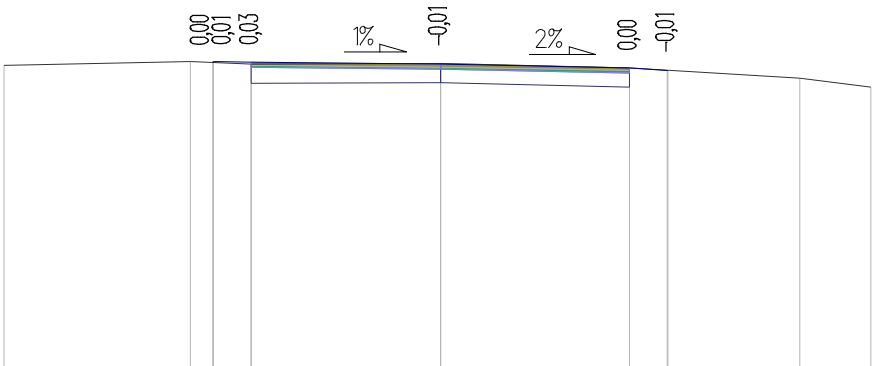


Pik = 0+000,00  
 Skala 1:100/100



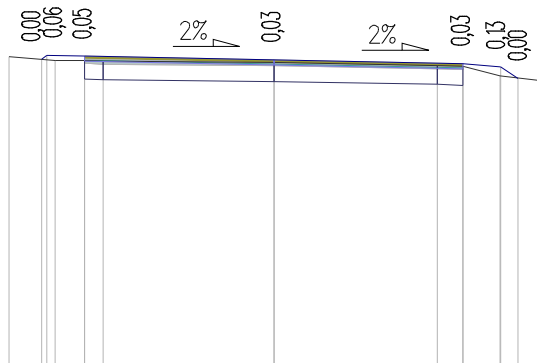
RZĘDNE PROJ.	83,90	83,90	83,90	83,79
RZĘDNE KONS.	83,83	83,83	83,83	83,72
RZĘDNE TEREN	83,91 83,91	83,90 83,90 83,90	83,82 83,81	83,79 83,79
ODLEGŁOŚCI	8,10 8,08	-0,55 0,00 0,03 0,07	5,13 5,72	9,00 9,02

Pik = 0+006,70  
 Skala 1:100/100



RZĘDNE PROJ.	84,03 84,03 84,03	84,00	83,95 83,91
RZĘDNE KONS.	83,96	83,93	83,88
RZĘDNE TEREN	83,99 84,04 84,00	84,01	83,95 83,82 83,70
ODLEGŁOŚCI	-5,77 -3,31 -3,01 -3,00 -2,50	0,00	2,50 3,00 4,75 5,69

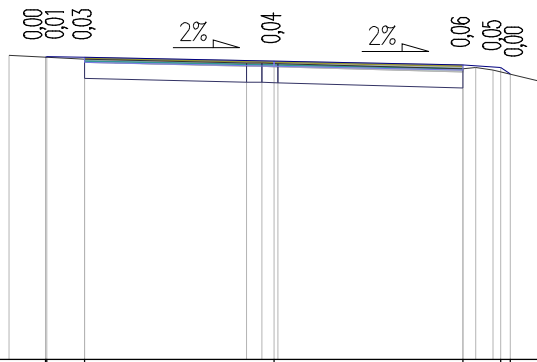
Pik = 0+012,00  
Skala 1:100/100



P.P. = 80,00

RZĘDNE PROJ.	84,04	84,08	84,07	84,02	83,97	83,93	83,78
RZĘDNE KONS.		84,00		83,95	83,90		
RZĘDNE TEREN	84,07	84,02	84,02	83,99	83,95	83,81	83,75
ODLEGŁOŚCI	-3,50	-3,07	-2,89	0,00	2,16	2,50	3,23

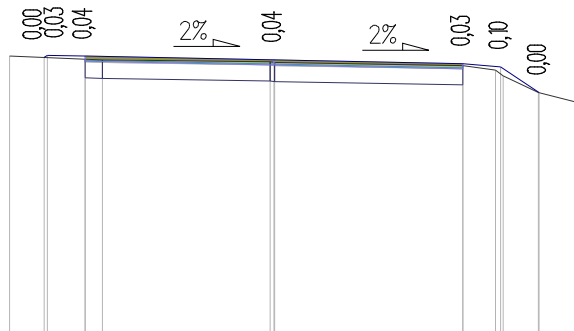
Pik = 0+025,00  
Skala 1:100/100



P.P. = 80,00

RZĘDNE PROJ.	84,00	84,01	84,00	83,95	83,90	83,86	83,77
RZĘDNE KONS.		83,93		83,88	83,83		
RZĘDNE TEREN	84,02	83,97	83,97	83,97	83,84	83,83	83,88
ODLEGŁOŚCI	-3,50	-3,02	-3,00	0,00	2,50	2,67	3,00

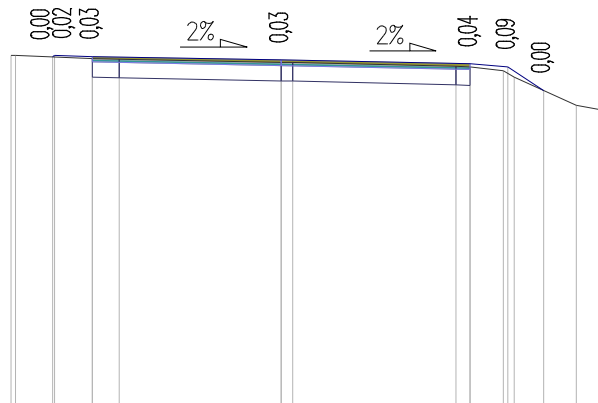
Pik = 0+048,70  
Skala 1:100/100



P.P. = 80,00

RZĘDNE PROJ.	83,64	83,67	83,66	83,61	83,56	83,52	83,48
RZĘDNE KONS.		83,59		83,54	83,49		
RZĘDNE TEREN	83,66	83,62	83,61	83,58	83,53	83,47	83,40
ODLEGŁOŚCI	-3,50	-3,04	-2,50	-0,05	2,50	2,93	3,50

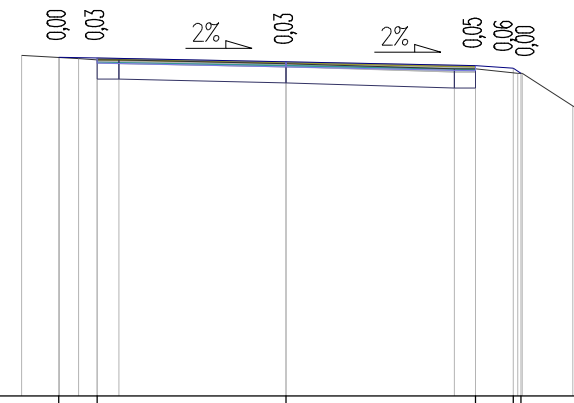
Pik = 0+050,00  
Skala 1:100/100



P.P. = 79,00

RZĘDNE PROJ.	83,63 83,66 83,64	83,59	83,54 83,50 83,48
RZĘDNE KONS.	83,57	83,52	83,47
RZĘDNE TEREN	83,65 83,65 83,61 83,60	83,56 83,56	83,51 83,50 83,45 83,36
ODLEGŁOŚCI	-3,57 -3,51 -3,02 -3,06 -2,50 -2,14	0,00 0,15	2,31 2,50 2,94 3,08 3,47 3,90 4,28

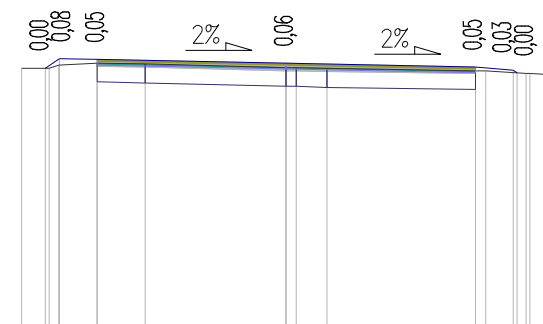
Pik = 0+075,00  
Skala 1:100/100



P.P. = 79,00

RZĘDNE PROJ.	83,47	83,47	83,42	83,37	83,33	83,26
RZĘDNE KONS.		83,40	83,35	83,30		
RZĘDNE TEREN	83,50	83,46	83,39	83,32	83,26	82,83
ODLEGŁOŚCI	-3,50	-3,01	0,00	2,22	2,50	3,85
	-2,75	-2,50		3,06	3,10	3,12
	-2,21	83,44			3,79	3,85

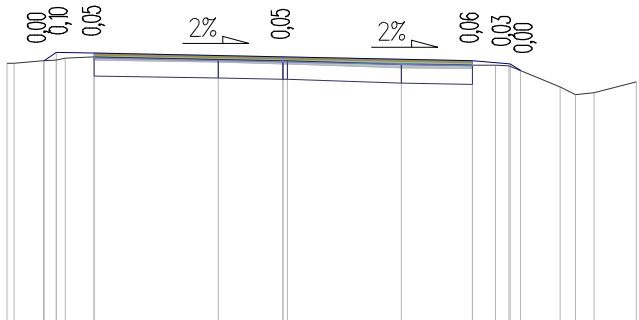
Pik = 0+100,00  
Skala 1:100/100



P.P. = 80,00

RZĘDNE PROJ.	83,41 83,54 83,53	83,48	83,43 83,39 83,35
RZĘDNE KONS.	83,46	83,41	83,36
RZĘDNE TEREN	83,41 83,41 83,45 83,48 83,47	83,42 83,42 83,41	83,38 83,38 83,34 83,34 83,33
ODLEGŁOŚCI	3,50 3,19 3,14 3,01 3,00 2,50 1,87	0,00 0,13 0,54	2,50 2,64 3,00 3,06 3,17 3,22 3,50

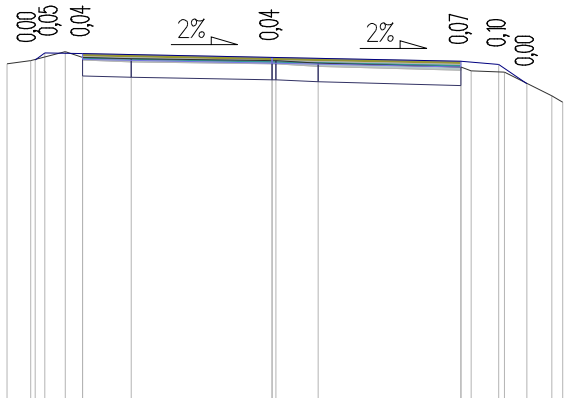
Pik = 0+110,53  
Skala 1:100/100



P.P. = 80,00

RZĘDNE PROJ.	83,45	83,56	83,55	83,50	83,45	83,41	83,32
RZĘDNE KONS.		83,48		83,43		83,38	
RZĘDNE TEREN	83,42	83,45	83,46	83,47	83,45	83,39	83,37
ODLEGŁOŚCI	-3,65	-3,56	-3,17	-3,00	-2,88	-2,50	-1,86

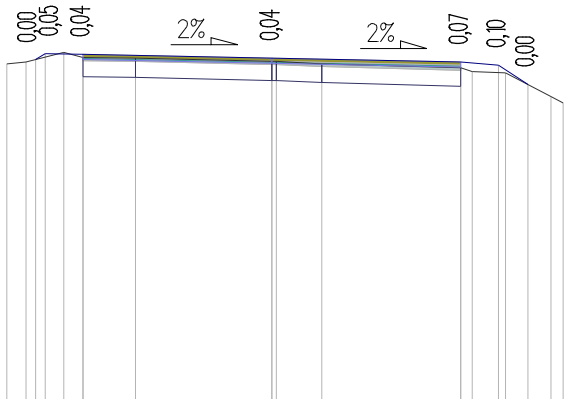
Pik = 0+125,00  
Skala 1:100/100



P.P. = 79,00

RZĘDNE PROJ.	83,51	83,59	83,58	83,53	83,48	83,44	83,19
RZĘDNE KONS.		83,51		83,46		83,41	
RZĘDNE TEREN	83,45	83,49	83,61	83,54	83,52	83,49	83,46
ODLEGŁOŚCI	-3,50	-3,19	-3,13	-3,00	-2,73	-2,50	-1,86

Pik = 0+125,51  
Skala 1:100/100



P.P. = 79,00

RZĘDNE PROJ.	83,51	83,59	83,58	83,53	83,48	83,44	83,19
RZĘDNE KONS.		83,51		83,46		83,41	
RZĘDNE TEREN	83,46	83,48	83,61	83,54	83,53	83,49	83,46
ODLEGŁOŚCI	-3,50	-3,19	-3,13	-3,00	-2,73	-2,50	-1,86

Pik = 0+140,49  
Skala 1:100/100

P.P. = 79,00

RZĘDNE PROJ.	83,58 83,63 83,62	83,57	83,52 83,48 83,25
RZĘDNE KONS.	83,55	83,50	83,45
RZĘDNE TEREN	83,57 83,58 83,57 83,58	83,54 83,53	83,43 83,43 83,26 83,25 83,21 82,89
ODLEGŁOŚCI	-3,50 -3,08 -3,00 -2,82 -2,69 -2,50	0,00 0,02 0,24	2,36 2,50 3,00 3,29 3,44 3,75 3,90

Pik = 0+150,00  
Skala 1:100/100

P.P. = 80,00

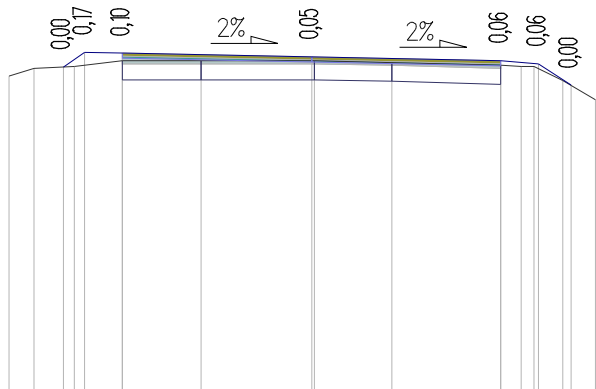
RZĘDNE PROJ.	83,65 83,70 83,69	83,64	83,59 83,55 83,56
RZĘDNE KONS.	83,62	83,57	83,52
RZĘDNE TEREN	83,58 83,65 83,66	83,64 83,61 83,60	83,58 83,50 83,37 83,36 83,09 83,00
ODLEGŁOŚCI	-3,85 -3,27 -3,07 -3,00 -2,50	-1,48	0,00 0,38 1,00 2,50 3,00 3,16 3,28 3,36 3,75 4,00

Pik = 0+175,00  
Skala 1:100/100

P.P. = 80,00

RZĘDNE PROJ.	83,65 83,98 83,97	83,92	83,87 83,83 83,79
RZĘDNE KONS.	83,90	83,85	83,80
RZĘDNE TEREN	83,61 83,66 83,94 83,93	83,89 83,88	83,85 83,83 83,82 83,79 83,72
ODLEGŁOŚCI	-3,85 -3,49 -3,41 -3,00 -2,50 -2,27	-0,55	0,00 1,65 2,50 2,77 2,99 3,00 3,06 3,16 4,00

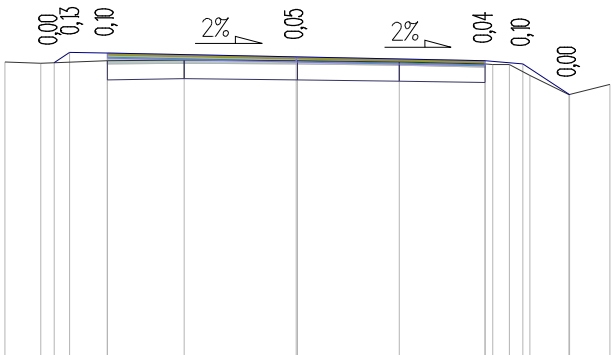
Pik = 0+200,00  
Skala 1:100/100



P.P. = 80,00

RZĘDNE PROJ.	84,30	84,49	84,48	84,43	84,38	84,34	84,06
RZĘDNE KONS.			84,41	84,36	84,31		
RZĘDNE TEREN	84,18	84,28	84,31	84,38	84,38	84,36	83,87
ODLEGŁOŚCI	-4,00	-3,67	-3,29	-3,14	-3,00	-2,50	-1,46

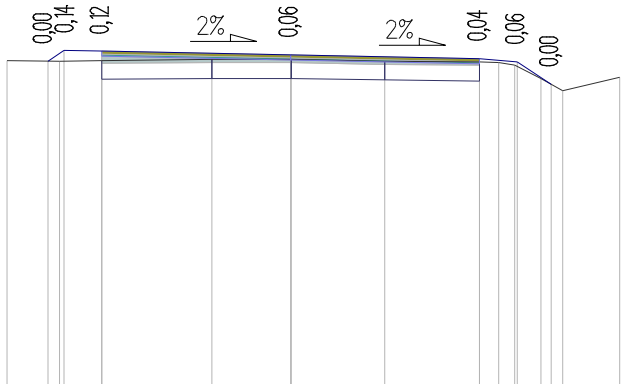
Pik = 0+225,00  
Skala 1:100/100



P.P. = 81,00

RZĘDNE PROJ.	84,88	85,01	85,00	84,95	84,90	84,86	84,45
RZĘDNE KONS.			84,93	84,88	84,83		
RZĘDNE TEREN	84,88	84,87	84,90	84,91	84,90	84,88	84,59
ODLEGŁOŚCI	-3,85	-3,38	-3,20	-3,00	-2,50	-1,48	0,00

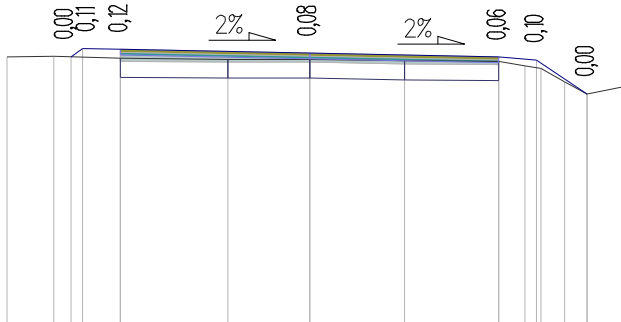
Pik = 0+250,00  
Skala 1:100/100



P.P. = 81,00

RZĘDNE PROJ.	85,29 85,43 85,42	85,37	85,32 85,28 84,99
RZĘDNE KONS.	85,35	85,30	85,25
RZĘDNE TEREN	85,30 85,29 85,30 85,30 85,30	85,31	85,28 85,27 85,24 85,06 84,90
ODLEGŁOŚCI	-3,75 -3,21 -3,06 -3,00 -2,30	-1,04	0,00 0,01 1,24 2,50 2,75 2,96 3,00 3,31 3,44 3,60 4,35

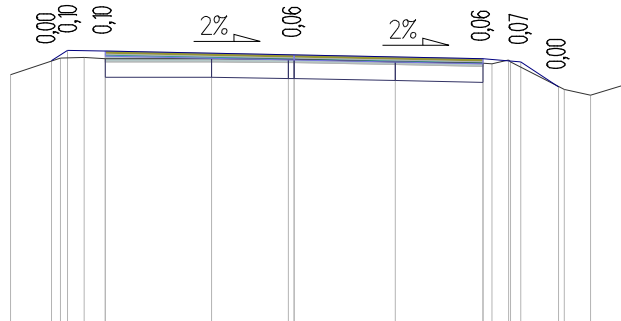
Pik = 0+275,00  
Skala 1:100/100



P.P. = 82,00

RZĘDNE PROJ.	85,53 85,64 85,63	85,58	85,53 85,49 85,04
RZĘDNE KONS.	85,56	85,51	85,46
RZĘDNE TEREN	85,53 85,54 85,51 85,50 85,50	85,50	85,47 85,41 85,38 85,20 85,04
ODLEGŁOŚCI	-4,00 -3,38 -3,16 -3,00 -2,50	-1,08	0,00 1,26 2,50 2,85 3,00 3,06 3,37 3,67 4,30

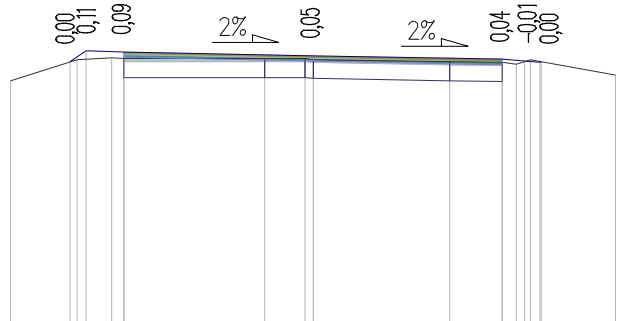
Pik = 0+300,00  
Skala 1:100/100



P.P. = 82,00

RZĘDNE PROJ.	85,49 85,63 85,62	85,57	85,52 85,48 85,15
RZĘDNE KONS.	85,55	85,50	85,45
RZĘDNE TEREN	85,51 85,53 85,54 85,52 85,52	85,51	85,48 85,46 85,45 85,48 85,11 85,04 85,18
ODLEGŁOŚCI	-3,75 -3,21 -3,09 -3,00 -2,78 -2,30	-1,09	-0,08 0,00 1,34 2,50 2,62 2,84 2,86 3,00 3,50 3,57 3,92 4,39

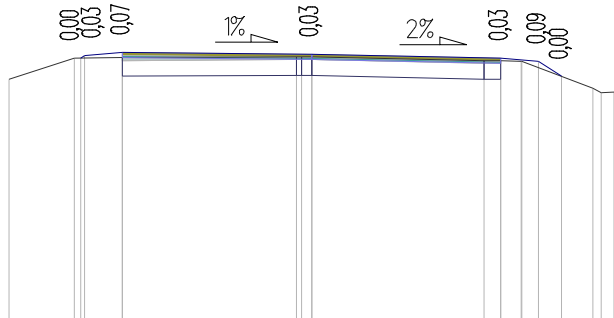
Pik = 0+305,00  
Skala 1:100/100



P.P. = 82,00

RZĘDNE PROJ.	85,46 85,60 85,59	85,54	85,49 85,45 85,46
RZĘDNE KONS.	85,52	85,47	85,42
RZĘDNE TEREN	85,21 85,49 85,51 85,50 85,50	85,50	85,46 85,45 85,43 85,46 85,49
ODLEGŁOŚCI	-4,00 -3,21 -3,12 -3,00 -2,66 -2,30	-0,64 -0,11 0,00	1,81 2,30 2,69 2,80 2,87 3,00 3,02 4,00

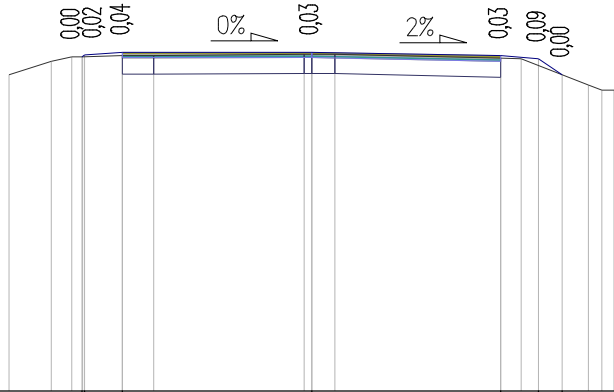
Pik = 0+310,00  
Skala 1:100/100



P.P. = 82,00

RZĘDNE PROJ.	85,46	85,50	85,54	85,51	85,46	85,42	85,22
RZĘDNE KONS.			85,47	85,44	85,39		
RZĘDNE TEREN	85,18	85,46	85,47	85,48	85,43	85,06	85,01
ODLEGŁOŚCI	-4,00	-3,14	-3,06	-0,20	2,28	3,72	4,00

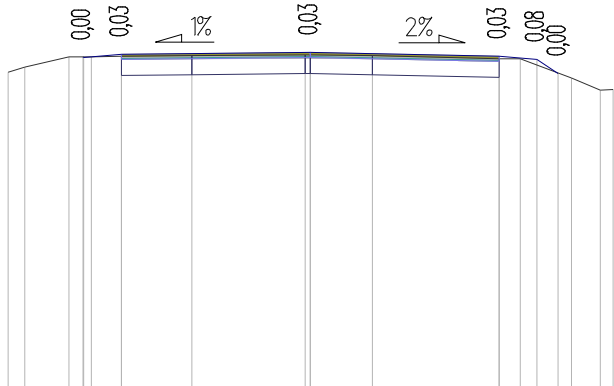
Pik = 0+315,00  
Skala 1:100/100



P.P. = 81,00

RZĘDNE PROJ.	85,42	85,44	85,48	85,48	85,43	85,39	85,18
RZĘDNE KONS.			85,41	85,41	85,36		
RZĘDNE TEREN	85,18	85,36	85,42	85,44	85,40	85,05	84,98
ODLEGŁOŚCI	-4,00	-3,44	-3,17	-0,10	2,50	3,00	4,00

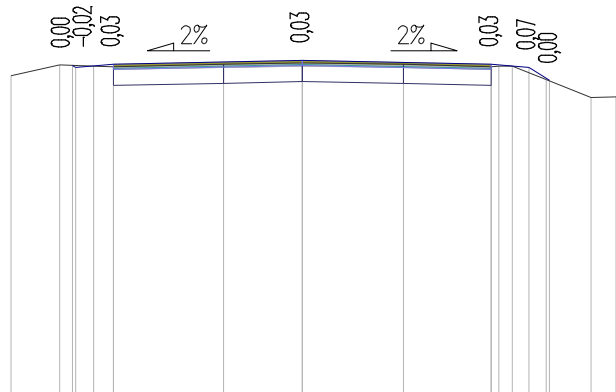
Pik = 0+320,00  
Skala 1:100/100



P.P. = 81,00

RZĘDNE PROJ.	85,39	85,43	85,45	85,40	85,36	85,18	
RZĘDNE KONS.		85,36	85,38	85,33			
RZĘDNE TEREN	85,19	85,26	85,39	85,42	85,40	85,11	84,96
ODLEGŁOŚCI	-4,00	-3,78	-3,19	-0,07	1,57	2,50	4,00

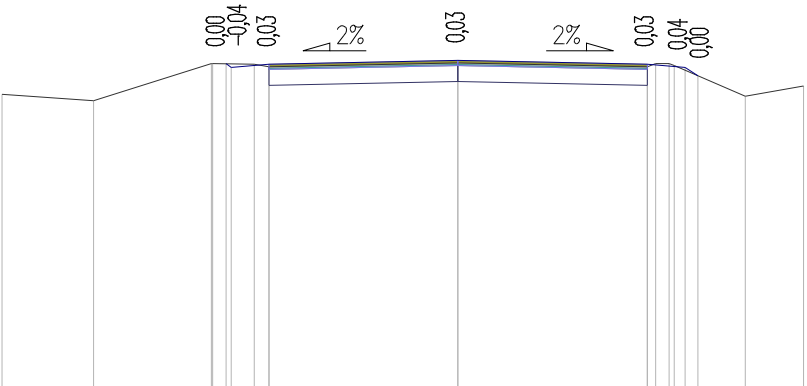
Pik = 0+325,00  
Skala 1:100/100



P.P. = 81,00

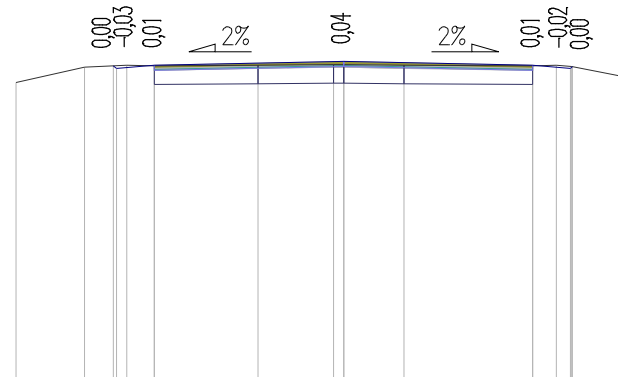
RZĘDNE PROJ.	85,36	85,33	85,37	85,42	85,37	85,33	85,36
RZĘDNE KONS.	85,30	85,30	85,30	85,35	85,30	85,30	85,30
RZĘDNE TEREN	85,22	85,36	85,35	85,37	85,34	85,35	84,93
ODLEGŁOŚCI	-3,85	-3,21	-3,04	-3,00	-2,76	-2,50	-1,04

Pik = 0+335,33  
Skala 1:100/100



RZĘDNE PROJ.			85,30 85,25 85,29	85,34	85,29 85,25 85,14		
RZĘDNE KONS.			85,22	85,27	85,22		
RZĘDNE TEREN	84,89 84,81	85,30 85,30 85,29 85,26	85,31	85,26 85,30 85,27	84,87 85,00		
ODLEGŁOŚCI	-6,03 -4,82	-3,26 -3,05 -3,07 -3,00 -2,70 -2,50	0,00	2,50 2,61 2,79 2,86 3,00 3,17 3,80	4,57		

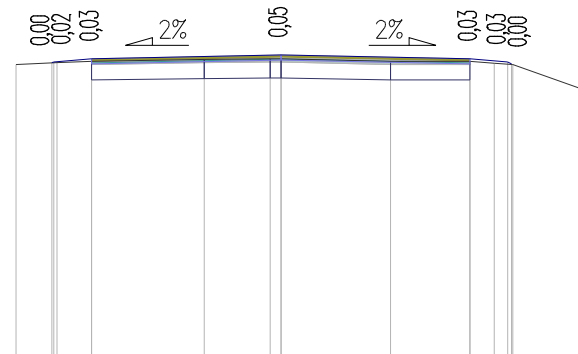
Pik = 0+350,00  
Skala 1:100/100



P.P. = 81,00

[illegible]

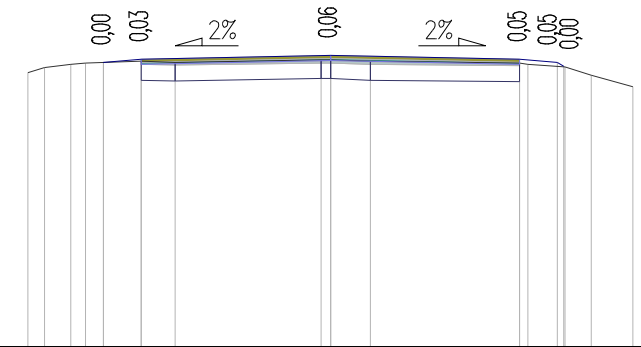
Pik = 0+375,00  
Skala 1:100/100



P.P. = 81,00

RZĘDNE PROJ.	84,88	84,89	84,93	84,98	84,93	84,89	84,86
RZĘDNE KONS.			84,86	84,91		84,86	
RZĘDNE TEREN	84,86	84,88	84,90	84,92	84,93	84,90	84,87
ODLEGŁOŚCI	-3,50	-3,02	-2,96	-1,01	-0,14	1,45	2,50
	-3,00	-2,96	-2,50	0,00	0,00	2,82	3,00
	-2,96	-2,50				3,05	3,07
							4,00

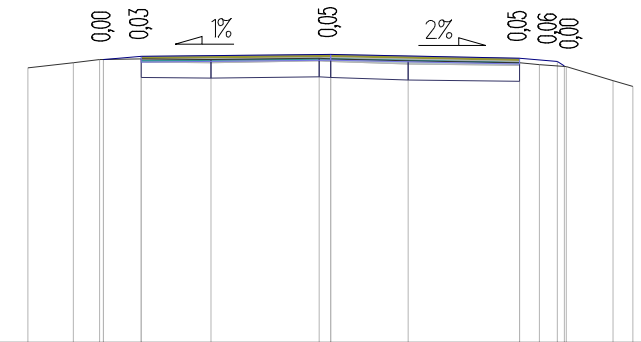
Pik = 0+390,00  
Skala 1:100/100



P.P. = 81,00

RZĘDNE PROJ.	84,76	84,80	84,85	84,80	84,76	84,70
RZĘDNE KONS.		84,73	84,78	84,73		
RZĘDNE TEREN	84,62 84,69 84,73 84,75 84,77 84,76	84,77	84,79 84,79 84,77	84,75 84,73 84,70 84,59 84,43		
ODLEGŁOŚCI	-4,00 -3,78 -3,45 -3,24 -3,00 -2,50 -2,05		-0,12 0,00 0,53	2,50 2,61 3,09 3,0 3,45 4,00		

Pik = 0+395,00  
Skala 1:100/100



P.P. = 81,00

RZĘDNE PROJ.	84,74	84,78	84,80	84,75	84,71	84,65
RZĘDNE KONS.		84,71	84,73	84,68		
RZĘDNE TEREN	84,63	84,70	84,76	84,70	84,67	84,66
	84,74	84,75	84,75	84,65	84,65	84,46
		84,74		84,72		84,58
ODLEGŁOŚCI	-4,00	-3,40	-0,15	2,50	2,76	3,00
	-3,06	-3,00	0,00	3,09	3,12	3,74
	-3,00	-2,50	1,03	4,00		

Pik = 0+400,00  
Skala 1:100/100

P.P. = 81,00

RZĘDNE PROJ.	84,70 84,72 84,76		84,76		84,71 84,67 84,60
RZĘDNE KONS.		84,69		84,69	84,64
RZĘDNE TEREN	84,67 84,72 84,73		84,71	84,72 84,72	84,65 84,61 84,60
ODLEGŁOŚCI	-3,38 -3,02 -3,00 -2,86 -2,50		-1,12	-0,18 0,00	1,53 2,50 2,90 3,00 3,10 3,14 4,00

Pik = 0+405,00  
Skala 1:100/100

P.P. = 81,00

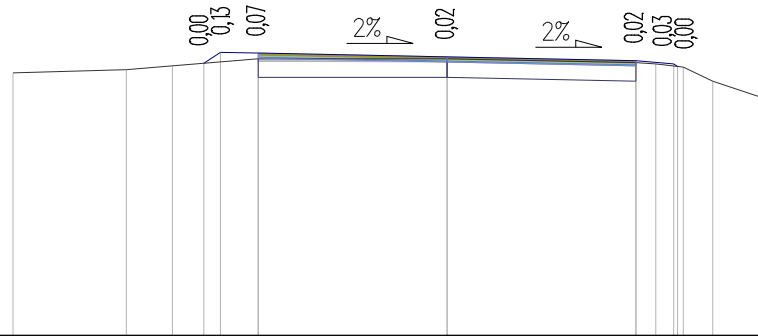
RZĘDNE PROJ.	84,67 84,71 84,75		84,72		84,67 84,63 84,54
RZĘDNE KONS.		84,68		84,65	84,60
RZĘDNE TEREN	84,56 84,64 84,70 84,71		84,68 84,68 84,68		84,62 84,61 84,55 84,54
ODLEGŁOŚCI	-4,00 -3,35 -3,06 -3,00 -2,67 -2,50		-0,65 -0,21 0,00		2,03 2,50 2,90 3,05 3,13 3,16 4,00

Pik = 0+409,74  
Skala 1:100/100

P.P. = 81,00

RZĘDNE PROJ.	84,63 84,76 84,75		84,70		84,65 84,61 84,49
RZĘDNE KONS.		84,68		84,63	84,58
RZĘDNE TEREN	84,59 84,62 84,69		84,65 84,64		84,57 84,49 84,08
ODLEGŁOŚCI	-3,50 -3,32 -3,19 -3,00 -2,50		-0,21 0,00		2,50 3,00 3,17 3,19 4,50

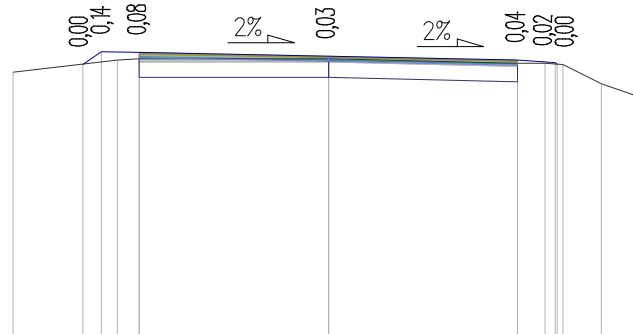
Pik = 0+421,35  
Skala 1:100/100



P.P. = 81,00

RZĘDNE PROJ.				84,60 84,74				84,73					84,68				84,63 84,59 84,56
RZĘDNE KONS.							84,66						84,61				84,56
RZĘDNE TEREN		84,47		84,51	84,56			84,66					84,66				84,61 84,59 84,55 84,56 84,5
ODLEGŁOŚCI	-5,74		-4,24	-3,63	-3,22 -3,00		-2,50					0,00					2,50 2,16 3,00 3,05 3,12 3,51 4,15

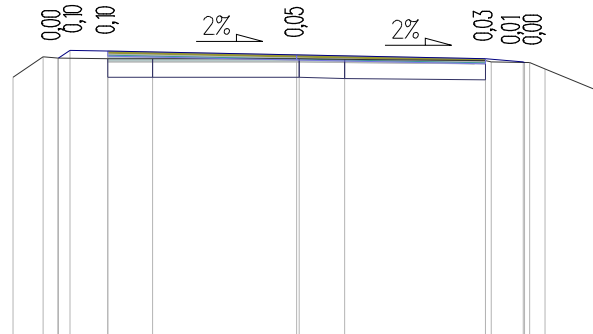
Pik = 0+425,00  
Skala 1:100/100



P.P. = 81,00

RZĘDNE PROJ.	84,58 84,74 84,73	84,68	84,63 84,59 84,58
RZĘDNE KONS.	84,66	84,61	84,56
RZĘDNE TEREN	84,47 84,63 84,65	84,65	84,59 84,59 84,57
ODLEGŁOŚCI	-4,17 -3,25 -3,00 -2,79 -2,50	0,00	2,50 2,86 3,00 3,03 3,10 3,61 4,05

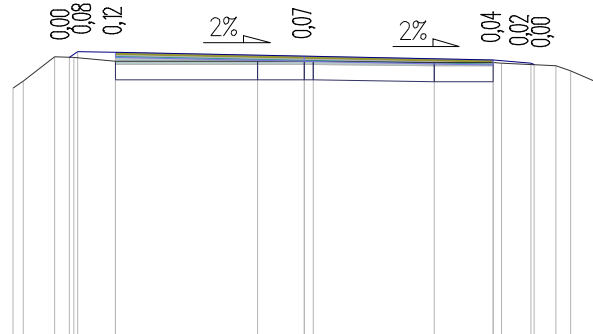
Pik = 0+450,00  
Skala 1:100/100



P.P. = 81,00

RZĘDNE PROJ.	84.67 84.77	84.76	84.71	84.66 84.62 84.61
RZĘDNE KONS.	84.69	84.64	84.59	
RZĘDNE TEREN	84.41 84.68 84.67	84.66 84.66	84.66 84.65	84.63 84.62 84.61 84.52 84.23
ODLEGŁOŚCI	-3.75 -3.35 -3.16 -3.15 -3.00 -2.50 -1.91	0.00 0.03 0.63	2.50 2.57 3.00 3.01 3.08 3.28	4.00

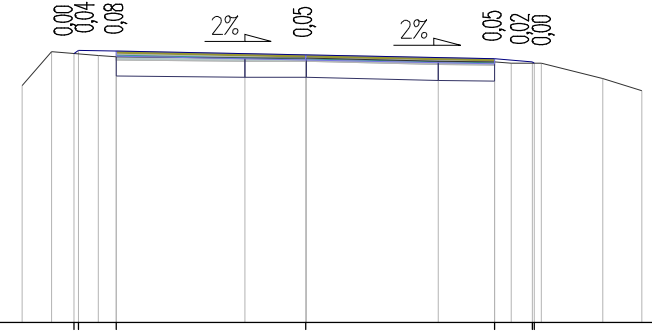
Pik = 0+475,00  
Skala 1:100/100



P.P. = 81,00

RZĘDNE PROJ.	84,71 84,79 84,78	84,73	84,68 84,64 84,61
RZĘDNE KONS.	84,71	84,66	84,61
RZĘDNE TEREN	84,30 84,40 84,72 84,71 84,66	84,66 84,66 84,66	84,64 84,64 84,63 84,60 84,53 84,26
ODLEGŁOŚCI	-3,85 -3,72 -3,50 -3,11 -3,05 -3,00 -2,50	-0,62 0,00 0,12	1,72 2,50 2,61 3,00 3,04 3,33 3,52 4,15

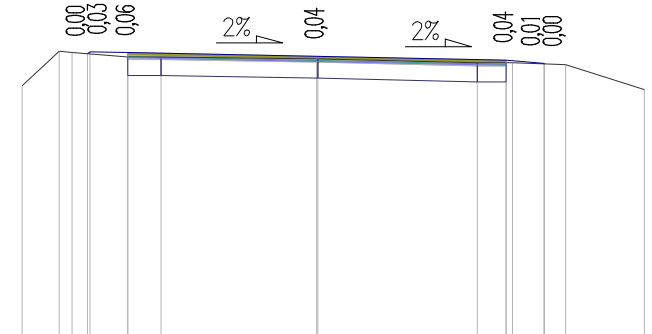
Pik = 0+500,00  
Skala 1:100/100



P.P. = 81,00

RZĘDNE PROJ.	84.56 84.60	84.59	84.54	84.49 84.45 84.43
RZĘDNE KONS.	84.52	84.47	84.42	
RZĘDNE TEREN	84.13 84.58 84.53 84.51	84.49 84.49	84.45 84.44 84.43 84.43	84.22 84.06
ODLEGŁOŚCI	-3.75 -3.36 -3.06 -3.00 -2.74 -2.50	-0.80 0.00 0.01	1.76 2.50 2.72 3.00 3.02 3.12	3.93 4.45

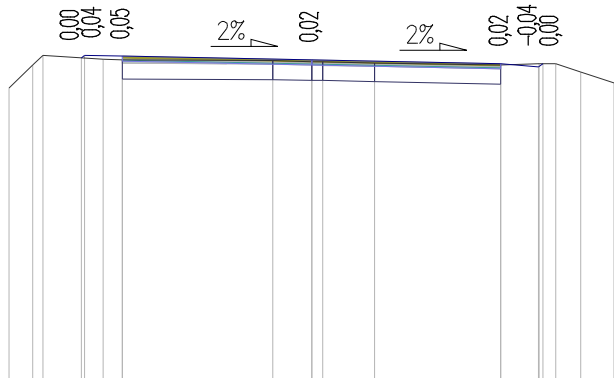
Pik = 0+511,11  
Skala 1:100/100



P.P. = 80,00

RZĘDNE PROJ.	84.44 84.47	84.46	84.41	84.36 84.32 84.31
RZĘDNE KONS.	84.39	84.34	84.29	
RZĘDNE TEREN	84.02 84.47 84.46	84.40 84.40	84.37 84.32 84.32	84.30 83.97
ODLEGŁOŚCI	-3.90 -3.41 -3.24 -3.03 -3.00 -2.50 -2.06	0.00 0.01	2.12 2.50 2.59 3.00 3.01 3.29	4.33

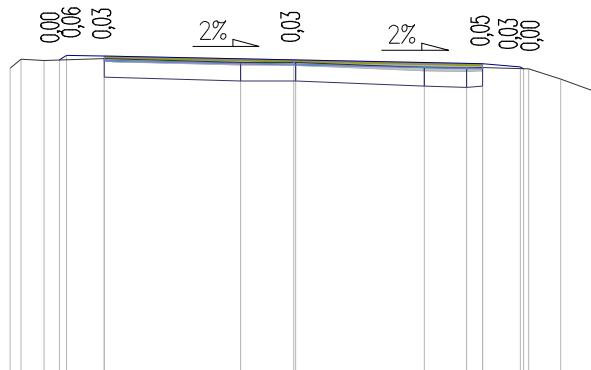
Pik = 0+525,00  
Skala 1:100/100



P.P. = 80,00

RZĘDNE PROJ.	84,28 84,31 84,30	84,25	84,20 84,16 84,20
RZĘDNE KONS.	84,23	84,18	84,13
RZĘDNE TEREN	83,88 84,18 84,31 84,26 84,25	84,24 84,23 84,23 84,21	84,18 84,20 84,20 84,09 83,95
ODLEGŁOŚCI	4,00 3,69 3,55 3,40 3,25 3,10 2,95 2,80	0,51 0,00 0,16 0,83	2,50 3,00 3,01 3,06 3,23 3,56 4,00

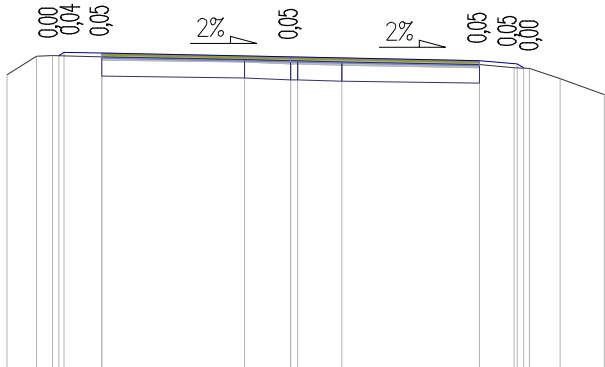
Pik = 0+550,00  
Skala 1:100/100



P.P. = 80,00

RZĘDNE PROJ.	84,14 84,20 84,19	84,14	84,09 84,05 84,02
RZĘDNE KONS.	84,12	84,07	84,02
RZĘDNE TEREN	84,03 84,15 84,13 84,16 84,11 84,11 84,04 84,03 84,04 84,02 83,89 83,72	84,11 84,11 84,04 84,03 84,04 84,02 83,89 83,72	84,03 84,15 84,13 84,16 84,11 84,11 84,04 84,03 84,04 84,02 83,89 83,72
ODLEGŁOŚCI	3,75 3,60 3,50 3,40 3,30 3,20 3,10 3,00 2,90 2,80 2,70 2,60 2,50 2,40 2,30 2,20 2,10 2,00 1,90 1,80 1,70 1,60 1,50 1,40 1,30 1,20 1,10 1,00 0,90 0,80 0,70 0,60 0,50 0,40 0,30 0,20 0,10 0,00	0,70 0,00 0,03	1,73 2,29 2,50 2,70 2,90 3,11 3,33 3,53 3,73 3,93 4,13 4,33 4,53 4,73 4,93 5,13 5,33 5,53 5,73 5,93 6,13 6,33 6,53 6,73 6,93 7,13 7,33 7,53 7,73 7,93 8,13 8,33 8,53 8,73 8,93 9,13 9,33 9,53 9,73 9,93 10,13 10,33 10,53 10,73 10,93 11,13 11,33 11,53 11,73 11,93 12,13 12,33 12,53 12,73 12,93 13,13 13,33 13,53 13,73 13,93 14,13 14,33 14,53 14,73 14,93 15,13 15,33 15,53 15,73 15,93 16,13 16,33 16,53 16,73 16,93 17,13 17,33 17,53 17,73 17,93 18,13 18,33 18,53 18,73 18,93 19,13 19,33 19,53 19,73 19,93 20,13 20,33 20,53 20,73 20,93 21,13 21,33 21,53 21,73 21,93 22,13 22,33 22,53 22,73 22,93 23,13 23,33 23,53 23,73 23,93 24,13 24,33 24,53 24,73 24,93 25,13 25,33 25,53 25,73 25,93 26,13 26,33 26,53 26,73 26,93 27,13 27,33 27,53 27,73 27,93 28,13 28,33 28,53 28,73 28,93 29,13 29,33 29,53 29,73 29,93 30,13 30,33 30,53 30,73 30,93 31,13 31,33 31,53 31,73 31,93 32,13 32,33 32,53 32,73 32,93 33,13 33,33 33,53 33,73 33,93 34,13 34,33 34,53 34,73 34,93 35,13 35,33 35,53 35,73 35,93 36,13 36,33 36,53 36,73 36,93 37,13 37,33 37,53 37,73 37,93 38,13 38,33 38,53 38,73 38,93 39,13 39,33 39,53 39,73 39,93 40,13 40,33 40,53 40,73 40,93 41,13 41,33 41,53 41,73 41,93 42,13 42,33 42,53 42,73 42,93 43,13 43,33 43,53 43,73 43,93 44,13 44,33 44,53 44,73 44,93 45,13 45,33 45,53 45,73 45,93 46,13 46,33 46,53 46,73 46,93 47,13 47,33 47,53 47,73 47,93 48,13 48,33 48,53 48,73 48,93 49,13 49,33 49,53 49,73 49,93 50,13 50,33 50,53 50,73 50,93 51,13 51,33 51,53 51,73 51,93 52,13 52,33 52,53 52,73 52,93 53,13 53,33 53,53 53,73 53,93 54,13 54,33 54,53 54,73 54,93 55,13 55,33 55,53 55,73 55,93 56,13 56,33 56,53 56,73 56,93 57,13 57,33 57,53 57,73 57,93 58,13 58,33 58,53 58,73 58,93 59,13 59,33 59,53 59,73 59,93 60,13 60,33 60,53 60,73 60,93 61,13 61,33 61,53 61,73 61,93 62,13 62,33 62,53 62,73 62,93 63,13 63,33 63,53 63,73 63,93 64,13 64,33 64,53 64,73 64,93 65,13 65,33 65,53 65,73 65,93 66,13 66,33 66,53 66,73 66,93 67,13 67,33 67,53 67,73 67,93 68,13 68,33 68,53 68,73 68,93 69,13 69,33 69,53 69,73 69,93 70,13 70,33 70,53 70,73 70,93 71,13 71,33 71,53 71,73 71,93 72,13 72,33 72,53 72,73 72,93 73,13 73,33 73,53 73,73 73,93 74,13 74,33 74,53 74,73 74,93 75,13 75,33 75,53 75,73 75,93 76,13 76,33 76,53 76,73 76,93 77,13 77,33 77,53 77,73 77,93 78,13 78,33 78,53 78,73 78,93 79,13 79,33 79,53 79,73 79,93 80,13 80,33 80,53 80,73 80,93 81,13 81,33 81,53 81,73 81,93 82,13 82,33 82,53 82,73 82,93 83,13 83,33 83,53 83,73 83,93 84,13 84,33 84,53 84,73 84,93 85,13 85,33 85,53 85,73 85,93 86,13 86,33 86,53 86,73 86,93 87,13 87,33 87,53 87,73 87,93 88,13 88,33 88,53 88,73 88,93 89,13 89,33 89,53 89,73 89,93 90,13 90,33 90,53 90,73 90,93 91,13 91,33 91,53 91,73 91,93 92,13 92,33 92,53 92,73 92,93 93,13 93,33 93,53 93,73 93,93 94,13 94,33 94,53 94,73 94,93 95,13 95,33 95,53 95,73 95,93 96,13 96,33 96,53 96,73 96,93 97,13 97,33 97,53 97,73 97,93 98,13 98,33 98,53 98,73 98,93 99,13 99,33 99,53 99,73 99,93 100,13 100,33 100,53 100,73 100,93 101,13 101,33 101,53 101,73 101,93 102,13 102,33 102,53 102,73 102,93 103,13 103,33 103,53 103,73 103,93 104,13 104,33 104,53 104,73 104,93 105,13 105,33 105,53 105,73 105,93 106,13 106,33 106,53 106,73 106,93 107,13 107,33 107,53 107,73 107,93 108,13 108,33 108,53 108,73 108,93 109,13 109,33 109,53 109,73 109,93 110,13 110,33 110,53 110,73 110,93 111,13 111,33 111,53 111,73 111,93 112,13 112,33 112,53 112,73 112,93 113,13 113,33 113,53 113,73 113,93 114,13 114,33 114,53 114,73 114,93 115,13 115,33 115,53 115,73 115,93 116,13 116,33 116,53 116,73 116,93 117,13 117,33 117,53 117,73 117,93 118,13 118,33 118,53 118,73 118,93 119,13 119,33 119,53 119,73 119,93 120,13 120,33 120,53 120,73 120,93 121,13 121,33 121,53 121,73 121,93 122,13 122,33 122,53 122,73 122,93 123,13 123,33 123,53 123,73 123,93 124,13 124,33 124,53 124,73 124,93 125,13 125,33 125,53 125,73 125,93 126,13 126,33 126,53 126,73 126,93 127,13 127,33 127,53 127,73 127,93 128,13 128,33 128,53 128,73 128,93 129,13 129,33 129,53 129,73 129,93 130,13 130,33 130,53 130,73 130,93 131,13 131,33 131,53 131,73 131,93 132,13 132,33 132,53 132,73 132,93 133,13 133,33 133,53 133,73 133,93 134,13 134,33 134,53 134,73 134,93 135,13 135,33 135,53 135,73 135,93 136,13 136,33 136,53 136,73 136,93 137,13 137,33 137,53 137,73 137,93 138,13 138,33 138,53 138,73 138,93 139,13 139,33 139,53 139,73 139,93 140,13 140,33 140,53 140,73 140,93 141,13 141,33 141,53 141,73 141,93 142,13 142,33 142,53 142,73 142,93 143,13 143,33 143,53 143,73 143,93 144,13 144,33 144,53 144,73 144,93 145,13 145,33 145,53 145,73 145,93 146,13 146,33 146,53 146,73 146,93 147,13 147,33 147,53 147,73 147,93 148,13 148,33 148,53 148,73 148,93 149,13 149,33 149,53 149,73 149,93 150,13 150,33 150,53 150,73 150,93 151,13 151,33 151,53 151,73 151,93 152,13 152,33 152,53 152,73 152,93 153,13 153,33 153,53 153,73 153,93 154,13 154,33 154,53 154,73 154,93 155,13 155,33 155,53 155,73 155,93 156,13 156,33 156,53 156,73 156,93 157,13 157,33 157,53 157,73 157,93 158,13 158,33 158,53 158,73 158,93 159,13 159,33 159,53 159,73 159,93 160,13 160,33 160,53 160,73 160,93 161,13 161,33 161,53 161,73 161,93 162,13 162,33 162,53 162,73 162,93 163,13 163,33 163,53 163,73 163,93 164,13 164,33 164,53 164,73 164,93 165,13 165,33 165,53 165,73 165,93 166,13 166,33 166,53 166,73 166,93 167,13 167,33 167,53 167,73 167,93 168,13 168,33 168,53 168,73 168,93 169,13 169,33 169,53 169,73 169,93 170,13 170,33 170,53 170,73 170,93 171,13 171,33 171,53 171,73 171,93 172,13 172,33 172,53 172,73 172,93 173,13 173,33 173,53 173,73 173,93 174,13 174,33 174,53 174,73 174,93 175,13 175,33 175,53 175,73 175,93 176,13 176,33 176,53 176,73 176,93 177,13 177,33 177,53 177,73 177,93 178,13 178,33 178,53 178,73 178,93 179,13 179,33 179,53 179,73 179,93 180,13 180,33 180,53 180,73 180,93 181,13 181,33 181,53 181,73 181,93 182,13 182,33 182,53 182,73 182,93 183,13 183,33 183,53 183,73 183,93 184,13 184,33 184,53 184,73 184,93 185,13 185,33 185,53 185,73 185,93 186,13 186,33 186,53 186,73 186,93 187,13 187,33 187,53 187,73 187,93 188,13 188,33 188,53 188,73 188,93 189,13 189,33 189,53 189,73 189,93 190,13 190,33 190,53 190,73 190,93 191,13 191,33 191,53 191,73 191,93 192,13 192,33 192,53 192,73 192,93 193,13 193,33 193,53 193,73 193,93 194,13 194,33 194,53 194,73 194,93 195,13 195,33 195,53 195,73 195,93 196,13 196,33 196,53 196,73 196,93 197,13 197,33 197,53 197,73 197,93 198,13 198,33 198,53 198,73 198,93 199,13 199,33 199,53 199,73 199,93 200,13 200,33 200,53 200,73 200,93 201,13 201,33 201,53 201,73 201,93 202,13 202,33 202,53 202,73 202,93 203,13 203,33 203,53 203,73 203,93 204,13 204,33 204,53 204,73 204,93 205,13 205,33 205,53 205,73 205,93 206,13 206,33 206,53 206,73 206,93 207,13 207,33 207,53 207,73 207,93 208,13 208,33 208,53 208,73 208,93 209,13 209,33 209,53 209,73 209,93 210,13 210,33 210,53 210,73 210,93 211,13 211,33 211,53 211,73 211,93 212,13 212,33 212,53 212,73 212,93 213,13 213,33 213,53 213,73 213,93 214,13 214,33 214,53 214,73 214,93 215,13 215,33 215,53 215,73 215,93 216,13 216,33 216,53 216,73 216,93 217,13 217,33 217,53 217,73 217,93 218,13 218,33 218,53 218,73 218,93 219,13 219,33 219,53 219,73 219,93 220,13 220,33 220,53 220,73 220,93 221,13 221,33 221,53 221,73 221,93 222,13 222,33 222,53 222,73 222,93 223,13 223,33 223,53 223,73 223,93 224,13 224,33 224,53 224,73 224,93 225,13 225,33 225,53 225,73 225,93 226,13 226,33 226,53 226,73 226,93 227,13 227,33 227,53 227,73 227,93 228,13 228,33 228,53 228,73 228,93 229,13 229,33 229,53 229,73 229,93 230,13 230,33 230,53 230,73 230,93 231,13 231,33 231,53 231,73 231,93 232,13 232,33 232,53 232,73 232,93 233,13 233,33 233,53 233,73 233,93 234,13 234,33 234,53 234,73 234,93 235,13 235,33 235,53 235,73 235,93 236,13 236,33 236,53 236,73 236,93 237,13 237,33 237,53 237,73 237,93 238,13 238,33 238,53 238,73 238,93 239,13 239,33 239,53 239,73 239,93 240,13 240,33 240,53 240,73 240,93 241,13 241,33 241,53 241,73 241,93 242,13 242,33 242,53 242,73 242,93 243,13 243,33 243,53 243,73 243,93 244,13 244,33 244,53 244,73 244,93 245,13 245,33 245,53 245,73 245,93 246,13 246,33 246,53 246,73 246,93 247,13 247,33 247,53 247,73 247,93 248,13 248,33 248,53 248,73 248,93 249,13 249,33 249,53 249,73 249,93 250,13 250,33 250,53 250,73 250,93 251,13 251,33 251,53 251,73 251,93 252,13 252,33 252,53 252,73 252,93 253,13 253,33 253,53 253,73 253,93 254,13 254,33 254,53 254,73 254,93 255,13 255,33 255,53 255,73 255,93 256,13 256,33 256,53 256,73 256,93 257,13 257,33 257,53 257,73 257,93 258,13 258,33 258,53 258,73 258,93 259,13 259,33 259,53 259,73 259,93 260,13 260,33 260,53 260,73 260,93 261,13 261,33 261,53 261,73 261,93 262,13 262,33 262,53 262,73 262,93 263,13 263,33 263,53 263,73 263,93 264,13 264,33 264,53 264,73 264,93 265,13 265,33 265,53 265,73 265,93 266,13 266,33 266,53 266,73 266,93 267,13 267,33 267,53 267,73 267,93 268,13 268,33 268,53 268,73 268,93 269,13 269,33 269,53 269,73 269,93 270,13 270,33 270,53 270,73 270,93 271,13 271,33 271,53 271,73 271,93 272,13 272,33 272,53 272,73 272,93 273,13 273,33 273,53 273,73 273,93 274,13 274,33 274,53 274,73 274,93 275,13 275,33 275,53 275,73 275,93 276,13 276,33 276,53 276,73 276

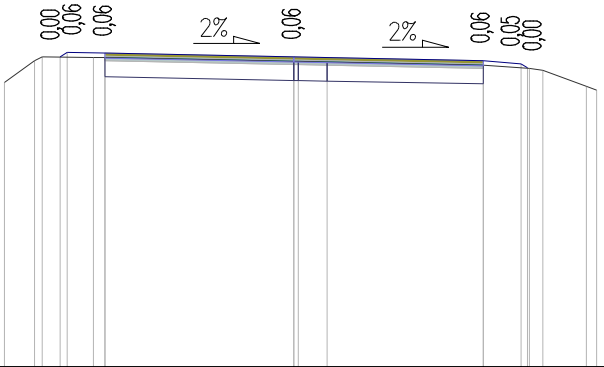
Pik = 0+575,00  
 Skala 1:100/100



P.P. = 80,00

RZĘDNE PROJ.	84,13 84,17 84,16	84,11	84,06 84,02 83,96
RZĘDNE KONS.	84,09	84,04	83,99
RZĘDNE TEREN	83,87 84,12 84,13 84,11	84,08 84,06 84,06 84,04	84,01 83,97 83,96 83,82 83,61
ODLEGŁOŚCI	3,75 3,36 3,15 3,06 3,00 2,50	0,61 0,00 0,09 0,68	2,50 2,95 3,00 3,08 3,16 3,56 4,15

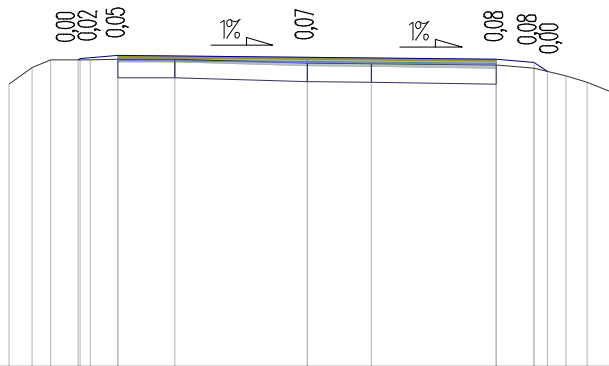
Pik = 0+585,00  
 Skala 1:100/100



P.P. = 80,00

RZĘDNE PROJ.	84,10 84,16 84,15	84,10	84,05 84,01 83,95
RZĘDNE KONS.	84,08	84,03	83,98
RZĘDNE TEREN	83,76 84,05 84,10 84,09 84,09	84,04 84,04 84,03	83,99 83,95 83,92 83,71 83,66
ODLEGŁOŚCI	3,83 3,43 3,33 3,09 3,00 2,65 2,50	0,00 0,06 0,44	2,50 3,00 3,09 3,11 3,29 3,87 4,00

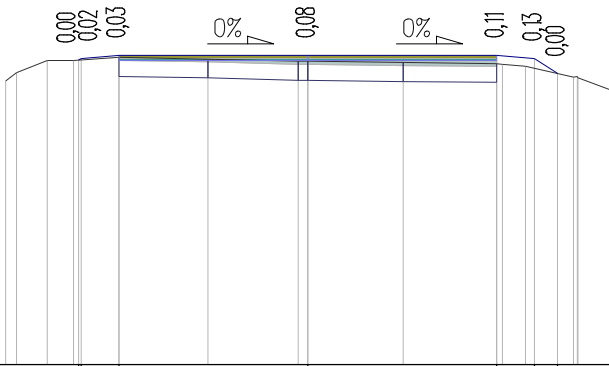
Pik = 0+590,00  
Skala 1:100/100



P.P. = 80,00

RZĘDNE PROJ.	84.06 84.08 84.12	84.09	84.07 84.03 83.91
RZĘDNE KONS.	84.05	84.02	84.00
RZĘDNE TEREN	83.74 83.96 84.06 84.06 84.07 84.07	84.02 84.01	83.99 83.95 83.85 83.76 83.64
ODLEGŁOŚCI	-3.94 -3.64 -3.39 -3.03 -2.87 -2.50 -1.75	0.00 0.85	2.50 3.00 3.18 3.42 3.70 4.00

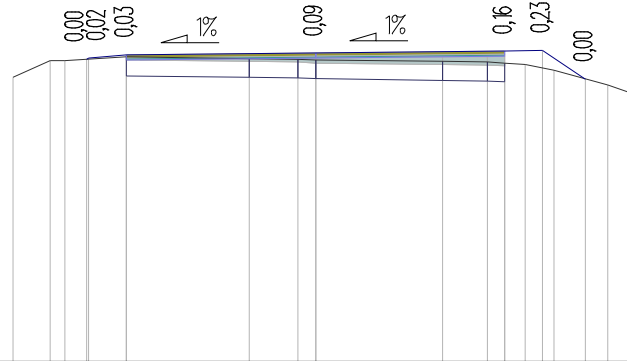
Pik = 0+595,00  
Skala 1:100/100



P.P. = 80,00

RZĘDNE PROJ.	84.02 84.05 84.09	84.09	84.09 84.05 83.85
RZĘDNE KONS.	84.02	84.02	84.02
RZĘDNE TEREN	83.75 83.86 84.02 84.02 84.06 84.06	84.04 84.01 84.01	83.99 83.98 83.97 83.94 83.80 83.81 83.79 83.63
ODLEGŁOŚCI	-4.00 -3.85 -3.45 -3.10 -3.03 -3.00 -2.50 -1.32	-0.13 0.00	1.26 2.50 2.57 2.88 3.00 3.30 3.51 3.56 3.57 4.00

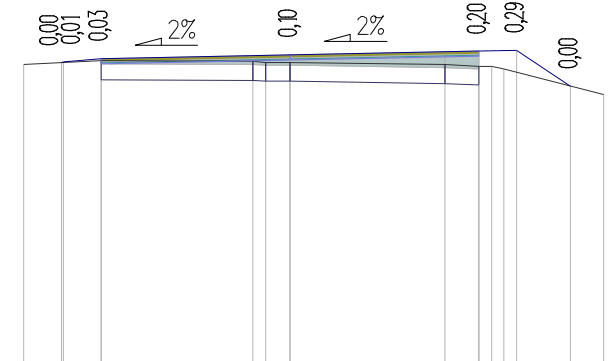
Pik = 0+600,00  
Skala 1:100/100



P.P. = 80,00

RZĘDNE PROJ.	84,00	84,02	84,06	84,08	84,11	84,12	83,74
RZĘDNE KONS.			83,99	84,01	84,04		
RZĘDNE TEREN	83,76	83,98	83,98	84,01	84,00	83,99	83,97
ODLEGŁOŚCI	-4,00	-3,51	-3,32	-0,88	-0,23	0,00	1,68
	-3,51	-3,32	-3,00				2,27
	-3,00	-2,50					2,50
							2,77
							3,00
							3,16
							3,57
							3,86
							4,25

Pik = 0+604,50  
Skala 1:100/100

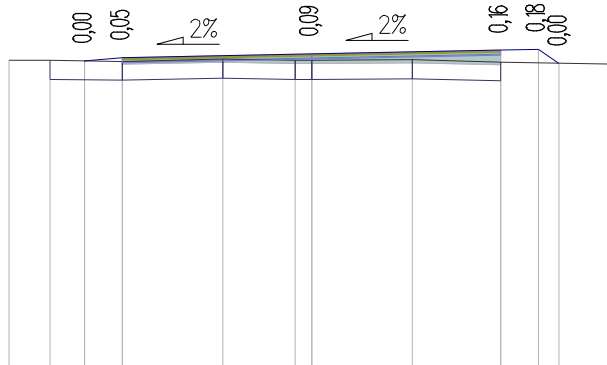


P.P. = 80,00

RZĘDNE PROJ.	83,97 83,99 84,03	84,08	84,13 84,14 83,66
RZĘDNE KONS.	83,96	84,01	84,06
RZĘDNE TEREN	83,95 84,00	83,99 83,98 83,98	83,95 83,93 83,93 83,89
ODLEGŁOŚCI	-3,52 -3,02 -3,00 -2,50	-0,49 -0,52 0,00	2,05 2,50 2,67 2,83 3,00 3,71 4,15

$$P_{ik} = 0 + 620,67$$

Skala 1:100/100

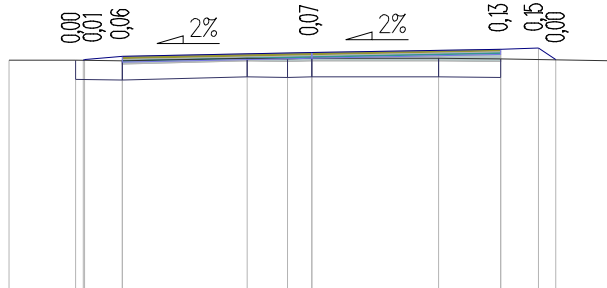


P.P. = 80,00

RZĘDNE PROJ.		84,04	84,08		84,13		84,18	84,19 84,00
RZĘDNE KONS.			84,01		84,06		84,11	
RZĘDNE TEREN	84,04	84,04	84,03	84,06	84,04 84,04	84,05	84,02	83,99
ODLEGŁOŚCI	-4,00	-3,46	-3,00	-2,50	-1,17	-0,22 0,00	1,33	2,50 3,00 3,27

$$P_{ik} = 0 + 625,00$$

Skala 1:100/100

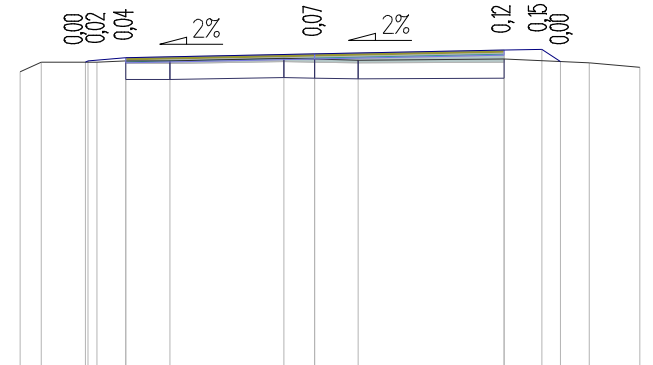


P.P. = 81,00

RZĘDNE PROJ.	84,05	84,06	84,10	84,15	84,20	84,21	84,06
RZĘDNE KONS.			84,03	84,08	84,13		
RZĘDNE TEREN	84,05	84,05	84,04	84,08	84,07	84,08	84,04
ODLEGŁOŚCI	-4,00	-3,12	-3,02	-0,85	-0,32	1,68	-2,50
		-3,00	-2,50	0,00	0,00		3,00
							3,23
							4,00

$$P_{ik} = 0 + 636,84$$

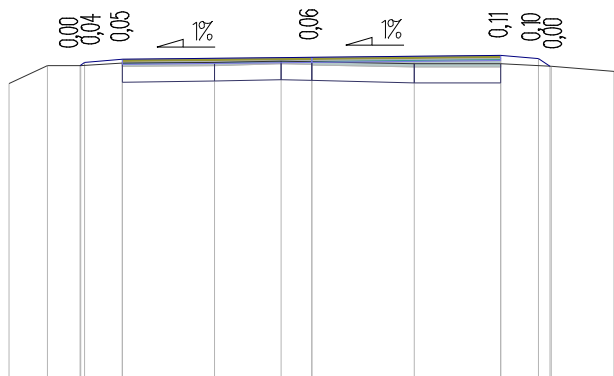
Skala 1:100/100



P.P. = 80,00

RZĘDNE PROJ.	84,10	84,12	84,16	84,21	84,26	84,27	84,11
RZĘDNE KONS.		84,09		84,14	84,19		
RZĘDNE TEREN	83,97	84,10	84,10	84,15	84,14	84,14	84,09
ODLEGŁOŚCI	3,90	3,62	3,03	0,41	0,00	2,50	3,00
	3,00	2,88	2,50	0,57		3,24	3,63
	1,92		84,12			4,30	

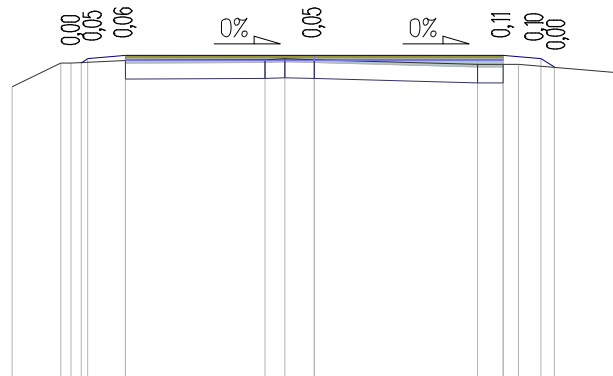
Pik = 0+642,23  
Skala 1:100/100



P.P. = 80,00

RZĘDNE PROJ.	84,13	84,17	84,21		84,24		84,26	84,22	84,12
RZĘDNE KONS.			84,14		84,17		84,19		
RZĘDNE TEREN	83,89	84,13	84,13	84,16	84,17	84,19	84,18	84,15	84,05
ODLEGŁOŚCI	-4,00	-3,49	-3,06	-3,00	-2,50	-1,28	-0,40	0,00	1,36

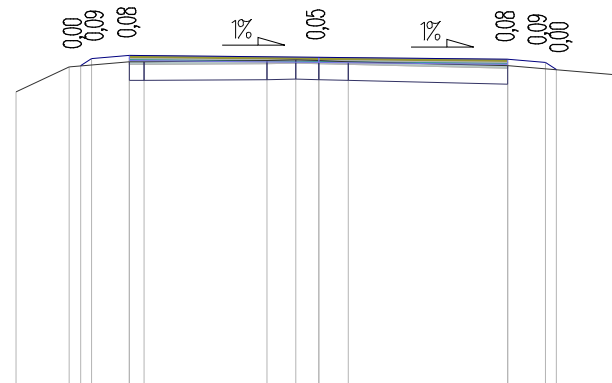
Pik = 0+647,62  
Skala 1:100/100



P.P. = 80,00

RZĘDNE PROJ.	84,18	84,23	84,27		84,27		84,27	84,23	84,12
RZĘDNE KONS.			84,20		84,20		84,20		
RZĘDNE TEREN	83,86	84,17	84,17	84,21	84,22	84,22	84,16	84,16	84,05
ODLEGŁOŚCI	-4,00	-3,35	-3,22	-3,09	-3,00	-2,50	-0,65	-0,39	0,00

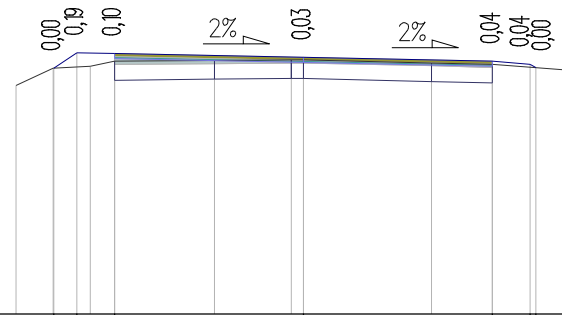
Pik = 0+653,01  
Skala 1:100/100



P.P. = 80,00

RZĘDNE PROJ.	84,21 84,31 84,35		84,33		84,30 84,26 84,16
RZĘDNE KONS.		84,28	84,26		84,23
RZĘDNE TEREN	83,87 84,20 84,27 84,27		84,28 84,29 84,28 84,27		84,22 84,09
ODLEGŁOŚCI	-4,00 -3,30 -3,15 -3,00 -2,50 -2,31		-0,68 -0,30 0,00 0,39		2,50 3,00 3,16 4,00


Pik = 0+658,40  
Skala 1:100/100



P.P. = 81,00

RZĘDNE PROJ.	84,25 84,45 84,44		84,39		84,34 84,30 84,25
RZĘDNE KONS.		84,37	84,32		84,27
RZĘDNE TEREN	84,02 84,25 84,27 84,34	84,35	84,36 84,36	84,32	84,30 84,22
ODLEGŁOŚCI	-3,80 -3,31 -3,00 -2,82 -2,50	-1,18	-0,16 0,00	1,69	2,50 3,00 3,07 3,50

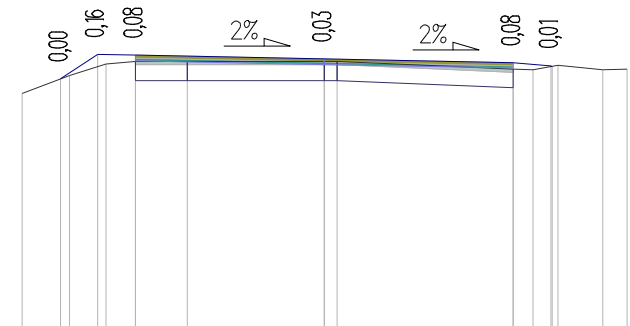
Pik = 0+671,20  
Skala 1:100/100



P.P. = 81,00

RZĘDNE PROJ.	84,49 84,64 84,63		84,58		84,53 84,49 84,43
RZĘDNE KONS.		84,56	84,51		84,46
RZĘDNE TEREN	84,46 84,54 84,54	84,55	84,54 84,54		84,46 84,44 84,39
ODLEGŁOŚCI	-3,75 -3,21 -3,00 -2,50	-1,31	0,00 0,26		2,50 3,00 3,08 3,75

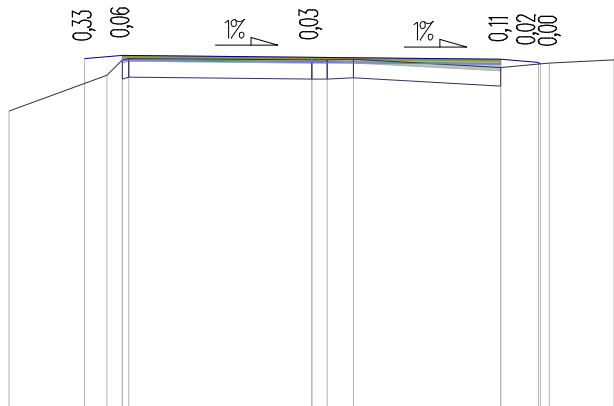
Pik = 0+673,00  
Skala 1:100/100



P.P. = 81,00

RZĘDNE PROJ.	84,34 84,66 84,65		84,60		84,55 84,51
RZĘDNE KONS.		84,58	84,53		84,48
RZĘDNE TEREN	84,15 84,38 84,37 84,54 84,57	84,57	84,57 84,57		84,47 84,46 84,52 84,46 84,47
ODLEGŁOŚCI	-4,00 -3,49 -3,37 -3,00 -2,88 -2,50	-1,81	0,00 0,17		2,50 2,76 3,00 3,09 3,68 4,00

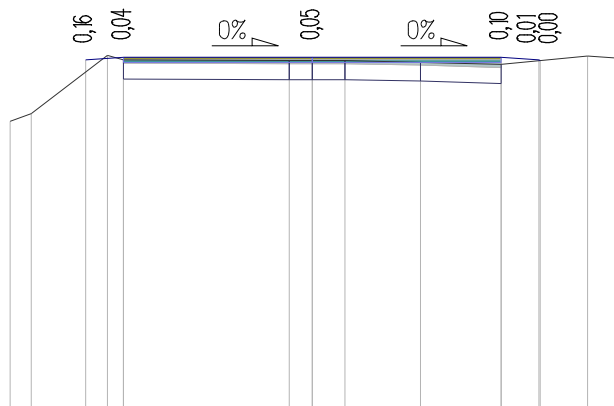
Pik = 0+676,00  
Skala 1:100/100



P.P. = 80,00

RZĘDNE PROJ.	84,63	84,67	84,64	84,62	84,58	84,56
RZĘDNE KONS.	84,60	84,60	84,57	84,55	84,55	84,56
RZĘDNE TEREN	83,93	84,41	84,61	84,61	84,57	84,61
ODLEGŁOŚCI	-4,00	-3,00	0,00	2,50	3,00	4,00

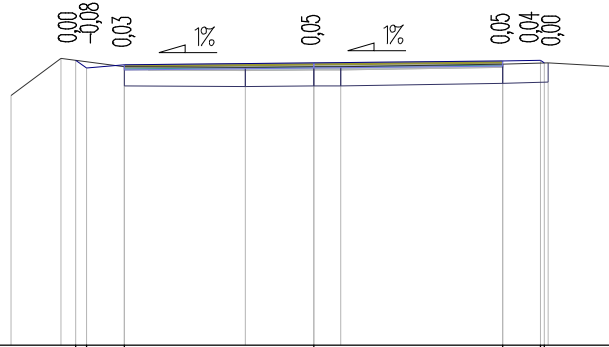
Pik = 0+679,00  
Skala 1:100/100



P.P. = 80,00

RZĘDNE PROJ.	84,65	84,69	84,69	84,69	84,65	84,64
RZĘDNE KONS.	84,62	84,62	84,62	84,62	84,62	84,64
RZĘDNE TEREN	83,94	84,71	84,64	84,64	84,59	84,68
ODLEGŁOŚCI	-4,00	-3,72	-3,00	0,00	2,50	4,00

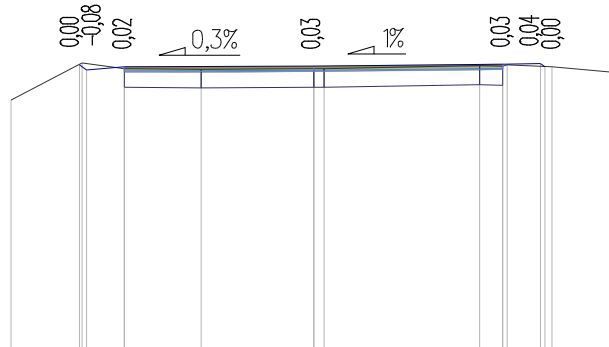
Pik = 0+681,98  
Skala 1:100/100



P.P. = 81,00

RZĘDNE PROJ.		84,77	84,67	84,71		84,73		84,76	84,77	84,73			
RZĘDNE KONS.				84,64		84,66		84,69					
RZĘDNE TEREN		84,30	84,79	84,68	84,67	84,68	84,68	84,71	84,73	84,68			
ODLEGŁOŚCI	-4,00	-3,24	-3,15	-3,00	-2,50	-0,90	0,00	0,36	2,50	3,00	3,05	3,10	4,00

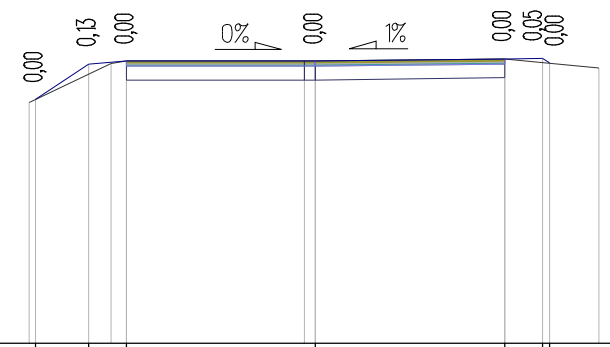
Pik = 0+684,00  
Skala 1:100/100



P.P. = 81,00

RZĘDNE PROJ.		84,75	84,68	84,72		84,73		84,76	84,77	84,72					
RZĘDNE KONS.				84,65		84,66		84,69							
RZĘDNE TEREN		84,28	84,77	84,70		84,70	84,70	84,74	84,73	84,72					
ODLEGŁOŚCI	-4,00	-3,10	-3,06	-3,00	-2,50	-1,49	0,00	0,14	2,20	2,50	2,36	3,00	3,06	3,16	4,00

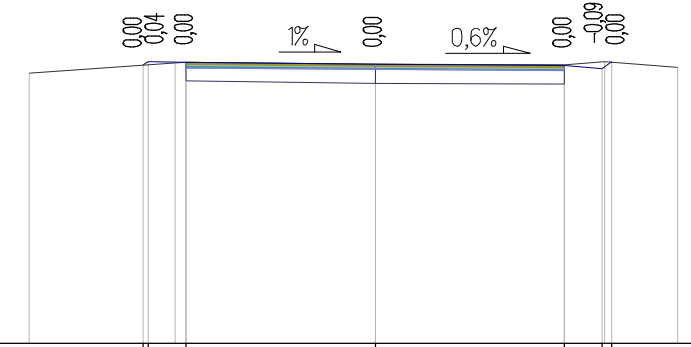
Pik = 0+685,98  
Skala 1:100/100



P.P. = 81,00

RZĘDNE PROJ.	84,22	84,69	84,73	84,73	84,76	84,77	84,70
RZĘDNE KONS.		84,66	84,66	84,66	84,69		
RZĘDNE TEREN	84,18	84,70	84,73	84,73	84,76		84,64
ODLEGŁOŚCI	-3,79 -3,70	-3,00 -2,70 -2,50		-0,15 0,00	2,50	3,00 3,09	3,75

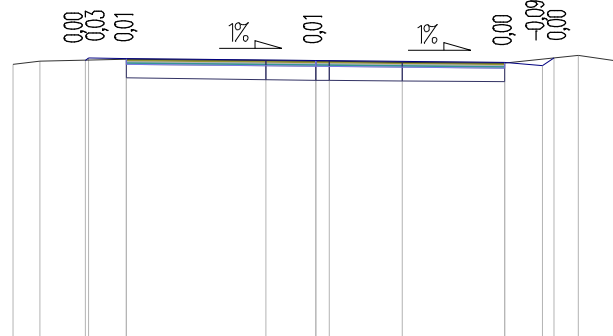
Pik = 0+694,97  
Skala 1:100/100



P.P. = 81,00

RZĘDNE PROJ.		84,68 84,73 84,72		84,69		84,68 84,64 84,72
RZĘDNE KONS.			84,65	84,62		84,61
RZĘDNE TEREN	84,57		84,71 84,72	84,69		84,68 84,73 84,65
ODLEGŁOŚCI	-4,58	-3,07 -3,00 -2,65 -2,50		0,00		2,50 3,00 3,03 3,15 4,00

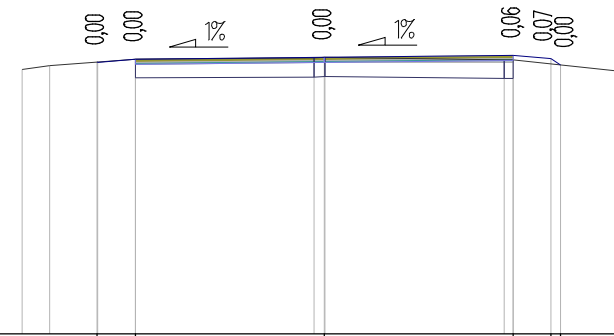
Pik = 0+698,97  
Skala 1:100/100



P.P. = 81,00

RZĘDNE PROJ.	84.70 84.73 84.72	84.69	84.67	84.63 84.73
RZĘDNE KONS.	84.65	84.62	84.60	
RZĘDNE TEREN	84.64 84.68	84.71	84.69 84.68 84.68	84.66 84.76 84.68
ODLEGŁOŚCI	4.00 3.65 3.04 3.00 2.50	0.66	0.00 0.18	1.15 2.50 3.00 3.15 3.47 4.00

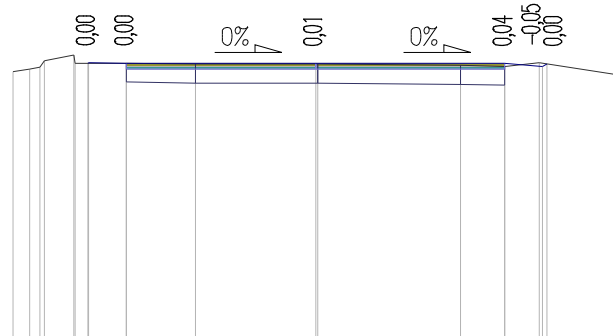
Pik = 0+708,97  
Skala 1:100/100



P.P. = 81,00

RZĘDNE PROJ.	84.60 84.64	84.66	84.69 84.65 84.56
RZĘDNE KONS.	84.57	84.59	84.62
RZĘDNE TEREN	84.50 84.55	84.64 84.65 84.66	84.63 84.63 84.47
ODLEGŁOŚCI	4.00 3.63 3.00 2.50	0.14 0.00 0.01	2.38 2.50 3.00 3.12 4.00

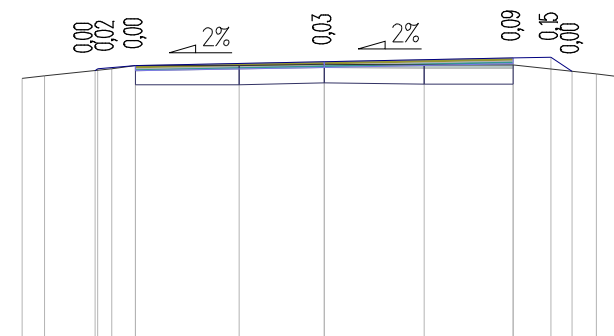
Pik = 0+703,97  
Skala 1:100/100



P.P. = 81,00

RZĘDNE PROJ.	84.68 84.68	84.68	84.68	84.68 84.64 84.67
RZĘDNE KONS.	84.61	84.61	84.61	
RZĘDNE TEREN	84.57 84.60 84.67 84.71 84.79 84.68 84.68	84.67	84.65 84.64 84.69	84.53 84.49 84.44
ODLEGŁOŚCI	4.00 3.78 3.63 3.59 3.20 3.18 3.01 2.50	1.59	0.00 0.03	1.92 2.50 2.96 3.00 3.06 4.00

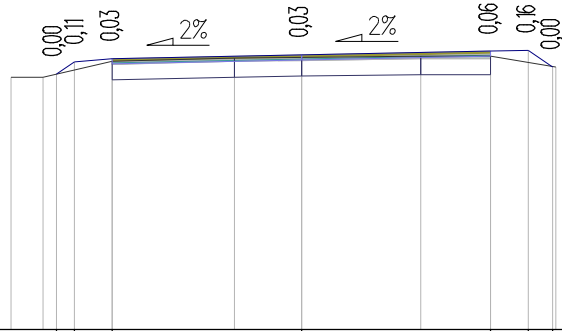
Pik = 0+712,97  
Skala 1:100/100



P.P. = 81,00

RZĘDNE PROJ.	84,54 84,56 84,60	84,65	84,70 84,71 84,53	
RZĘDNE KONS.	84,53	84,58	84,63	
RZĘDNE TEREN	84,43 84,47	84,56 84,60 84,60	84,62 84,61 84,61	
ODLEGŁOŚCI	4,00 3,70 3,03 3,00 2,81 2,50	1,13	0,00 1,32	2,50 3,00 3,28 3,60 4,00

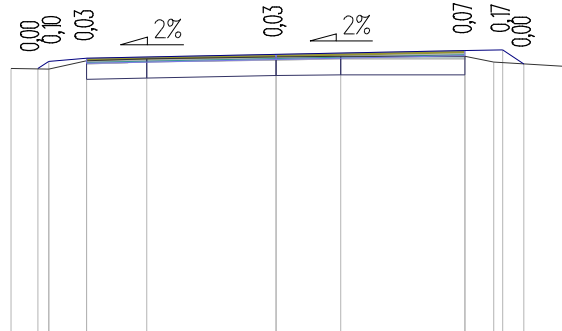
Pik = 0+725,00  
Skala 1:100/100



P.P. = 81,00

RZĘDNE PROJ.	84,38 84,54 84,58	84,63	84,68 84,69 84,48
RZĘDNE KONS.	84,51	84,56	84,61
RZĘDNE TEREN	84,34 84,34 84,55	84,59 84,60	84,62 84,62 84,47
ODLEGŁOŚCI	-3,84 -3,42 -3,74 -3,00 -2,50	-0,89 0,00	1,58 2,50 3,00 3,72 3,36

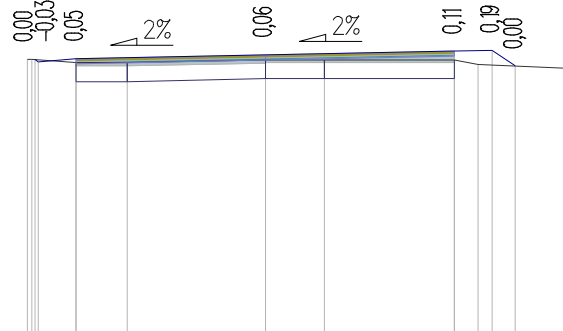
Pik = 0+733,54  
Skala 1:100/100



P.P. = 81,00

RZĘDNE PROJ.	84,48 84,58 84,62	84,67	84,72 84,73 84,54
RZĘDNE KONS.	84,55	84,60	84,65
RZĘDNE TEREN	84,49 84,48 84,59 84,61	84,64 84,65	84,65 84,57 84,50
ODLEGŁOŚCI	-3,50 -3,15 -3,00 -2,50 -1,71	0,00 0,86	2,50 2,88 3,00 3,28 4,00

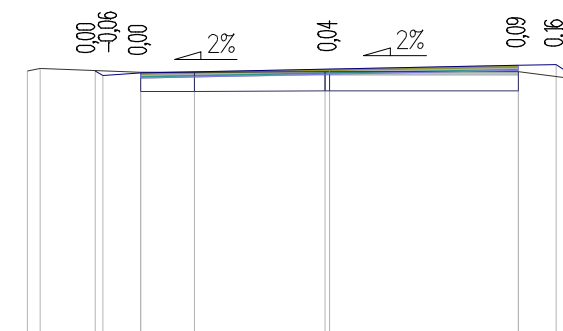
Pik = 0+750,00  
Skala 1:100/100



P.P. = 81,00

RZĘDNE PROJ.	84,77 84,73 84,77	84,82	84,87 84,88 84,68
RZĘDNE KONS.	84,70	84,75	84,80
RZĘDNE TEREN	84,77 84,77 84,72 84,72	84,76 84,76	84,76 84,70 84,65
ODLEGŁOŚCI	-3,15 -3,09 -3,06 -3,00 -2,50 -1,83	0,00 0,78	2,50 2,81 3,00 3,31 4,00

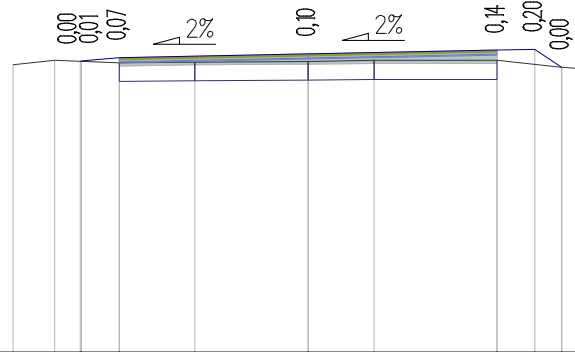
Pik = 0+765,94  
Skala 1:100/100



P.P. = 81,00

RZĘDNE PROJ.	84,93 84,97 84,91	84,96	85,01 85,02 84,82
RZĘDNE KONS.	84,84	84,89	84,94
RZĘDNE TEREN	84,93 84,96 84,91 84,91	84,97 84,92	84,92 84,92 84,73
ODLEGŁOŚCI	-4,00 -3,83 -3,10 -3,00 -2,50 -1,79	-0,06 0,00	2,50 3,00 3,30 4,00

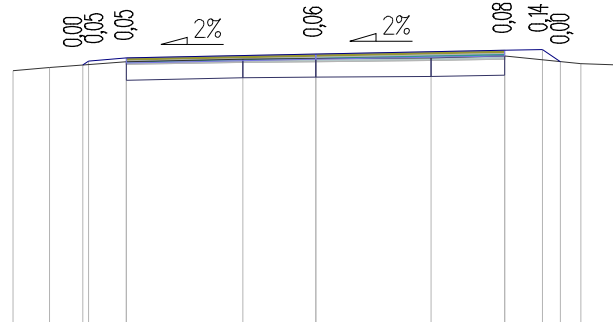
Pik = 0+775,00  
Skala 1:100/100



P.P. = 81,00

RZĘDNE PROJ.	84.85	84.86	84.90		84.95		85.00	85.01	84.77
RZĘDNE KONS.			84.83		84.88		84.93		
RZĘDNE TEREN	84.80	84.86	84.83	84.84	84.85	84.86	84.86	84.77	84.75
ODLEGŁOŚCI	-3.90	-3.35	-3.01	-2.50	0.00	0.87	2.50	3.00	3.35

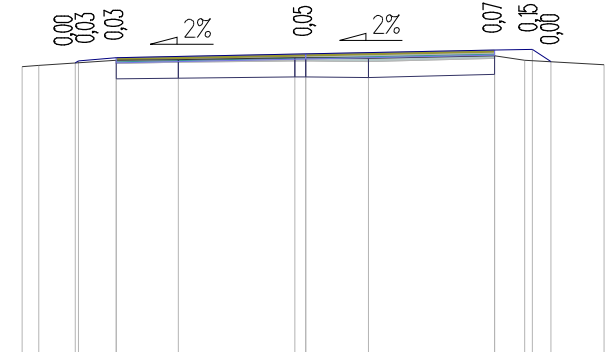
Pik = 0+800,00  
Skala 1:100/100



P.P. = 81,00

RZĘDNE PROJ.	84.42	84.48	84.52		84.57		84.62	84.63	84.47
RZĘDNE KONS.			84.45		84.50		84.55		
RZĘDNE TEREN	84.35	84.39	84.47	84.50	84.51	84.52	84.54	84.44	84.42
ODLEGŁOŚCI	-4.00	-3.52	-3.08	-2.50	0.00	1.53	2.50	3.00	3.24

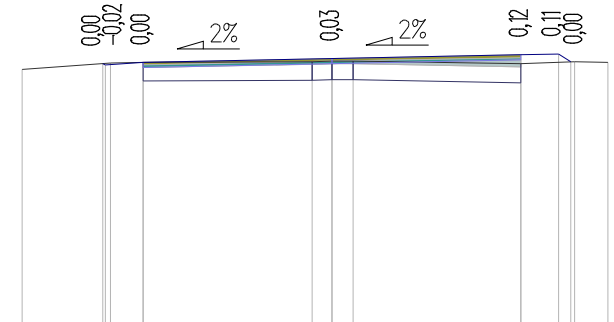
Pik = 0+825,00  
Skala 1:100/100



P.P. = 80,00

RZĘDNE PROJ.	83.88	83.91	83.95		84.00		84.05	84.06	83.90
RZĘDNE KONS.			83.88		83.93		83.98		
RZĘDNE TEREN	83.83	83.85	83.92	83.93	83.95	83.94	83.98	83.92	83.86
ODLEGŁOŚCI	-3.75	-3.55	-3.04	-2.50	-1.68	-0.14	2.50	2.90	3.24

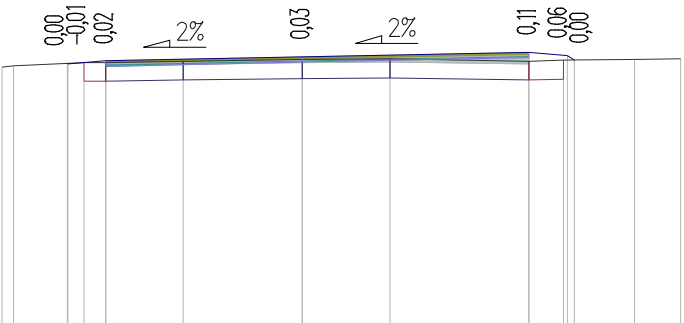
Pik = 0+841,80  
Skala 1:100/100



P.P. = 80,00

RZĘDNE PROJ.	83.56	83.54	83.58		83.63		83.68	83.69	83.59
RZĘDNE KONS.			83.51		83.56		83.61		
RZĘDNE TEREN	83.49	83.57	83.58	83.59	83.60	83.60	83.56	83.59	83.58
ODLEGŁOŚCI	-4.10	-3.03	-3.00	-2.93	-2.50	-0.26	2.50	3.00	3.21

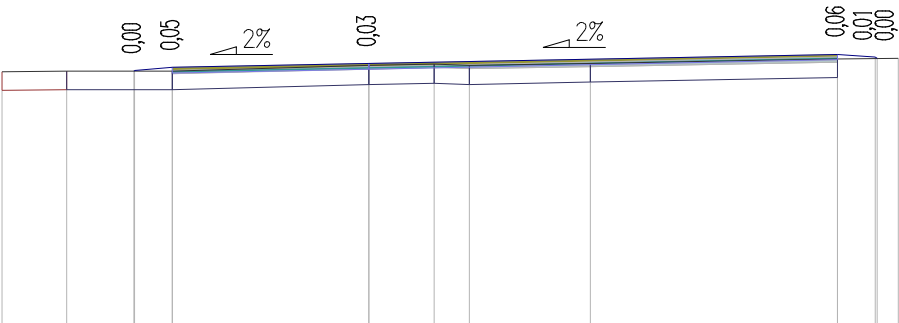
Pik = 0+847,80  
 Skala 1:100/100



P.P. = 80,00

RZĘDNE PROJ.	83,46 83,45 83,49	83,54	83,60 83,56 83,50
RZĘDNE KONS.	83,42	83,47	83,53
RZĘDNE TEREN	83,41 83,43 83,47 83,47 83,49	83,51 83,52	83,49 83,50 83,51 83,52
ODLEGŁOŚCI	-3,97 -3,82 -3,11 -2,10 -2,89 -2,60 -1,58	0,00 1,16	3,00 3,45 3,50 3,60 4,39 5,00

Pik = 0+853,80  
 Skala 1:100/100



P.P. = 80,00

RZĘDNE PROJ.	83,36 83,41	83,46	83,58 83,54 83,53
RZĘDNE KONS.	83,34	83,39	83,51
RZĘDNE TEREN	83,35 83,36 83,36	83,43 83,45 83,43	83,46 83,52 83,53
ODLEGŁOŚCI	-4,85 -4,00 -3,11 -2,60	0,00 0,86 1,33	2,93 6,20 6,70 6,72 7,00

Pik = 0+857,71  
Skala 1:100/100

P.P. = 80,00

RZĘDNE PROJ.	83,17	83,40	83,60
RZĘDNE KONS.	83,10	83,33	83,53
RZĘDNE TEREN	83,17 83,17	83,38	83,58 83,50
ODLEGŁOŚCI	-9,76 -9,5	0,00	12,10

